



LEGENDA

- Hranice řešeného pozemku

Hranice parcel dle katastru nemovitostí

Hranice budov

Řešený objekt

Budovy dle katastru nemovitostí

Veřejná asfaltová komunikace

Plocha zeleně
- Stávající podzemní vedení napětí

Stávající kanalizace jednotná podzemní

Stávající veřejný vodovod

Stávající plynovod

Stávající vedení telekomunikační sítě

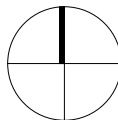
Městská památková rezervace



ORTOFOTOMAPA (bez měřítka)



POZNÁMKY

- nedílnou součástí dokumentace je technická zpráva
- veškeré rozměry je nutné na stavbě před realizací doměřit
- podkladem pro zpracování byl digitální podklady katastrální mapy ČÚZK
- Projektová dokumentace je navržena dle dostupných informací. Vzhledem k charakteru stavby mohou být při stavební činnosti zjištěny skutečnosti, které mohou ovlivnit charakter a rozsah stavebních prací. Pokud tato skutečnosti nastane, bude bez odkladu upozorněn hlavní projektant.



STUPEŇ		DOKUMENTACE PRO PROVÁDĚNÍ STAVBY		
NÁZEV AKCE				
Brána Matky Boží, ul. Matky Boží, Jihlava - Stavební úpravy interiéru				
ČÁST DOKUMENTACE		C. SITUAČNÍ VÝKRESY		
STAVEBNÍK		HIP		
<div><div></div><div>Statutární město Jihlava Masarykovo náměstí 97/1 586 01 Jihlava 1</div></div>		<div>Ing. Pavel Veverka</div> <div>PROJEKTANT</div> <div><div></div><div>Projekční a statická kancelář</div></div> <div>FAPAL s.r.o. Stará Mostecká 250/2 412 01 Litoměřice IČ 06083927</div>		
LOKALITA		ČÍSLO ZAKÁZKY		VYPRACOVAL
<div>Věžní 4785/1, p.č. 2443, p.č.2442/1, k.ú Jihlava</div>		047-2022		<div>Ing. arch. Soňa Paseková</div>
DATUM		MĚŘÍTKO		ZODPOVĚDNÝ PROJEKTANT
02/2024		1:1000		<div>Ing. Jan Vinař (ČKAIT-0000769)</div>
NÁZEV VÝKRESU		ČÍSLO PŘÍLOHY	ČÍSLO VÝKRESU	PARÉ
SITUAČNÍ VÝKRES ŠIRŠÍCH VZTAHŮ		C	C.1	